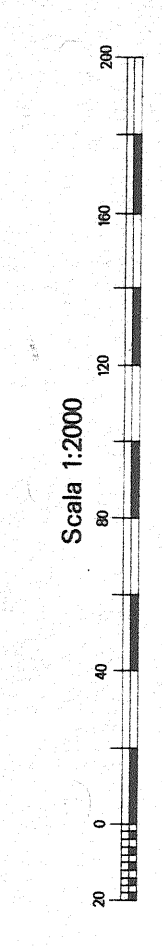


REGIONE TOSCANA

CARTA TECNICA REGIONALE A GRANDE SCALA

Comune di San Casciano in Val di Pesa

FOGLIO N° 17 K 18



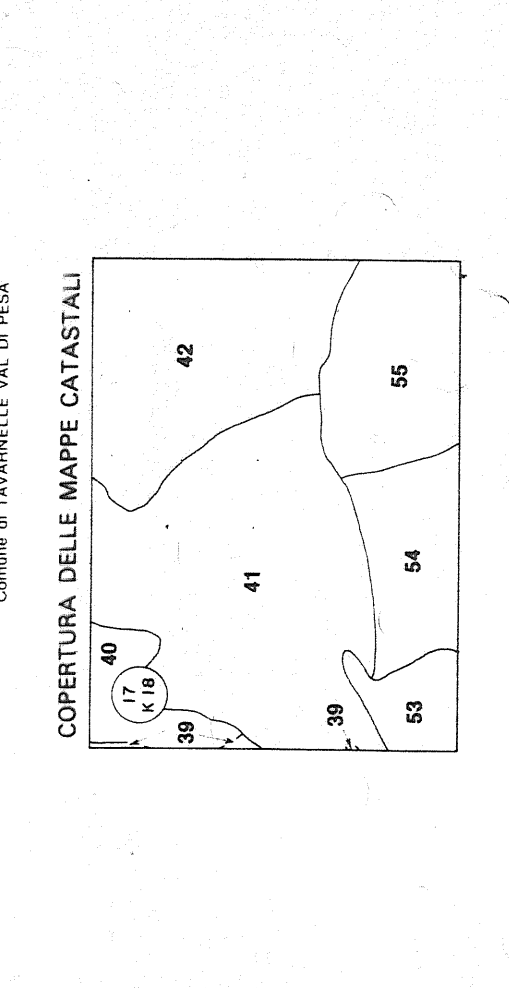
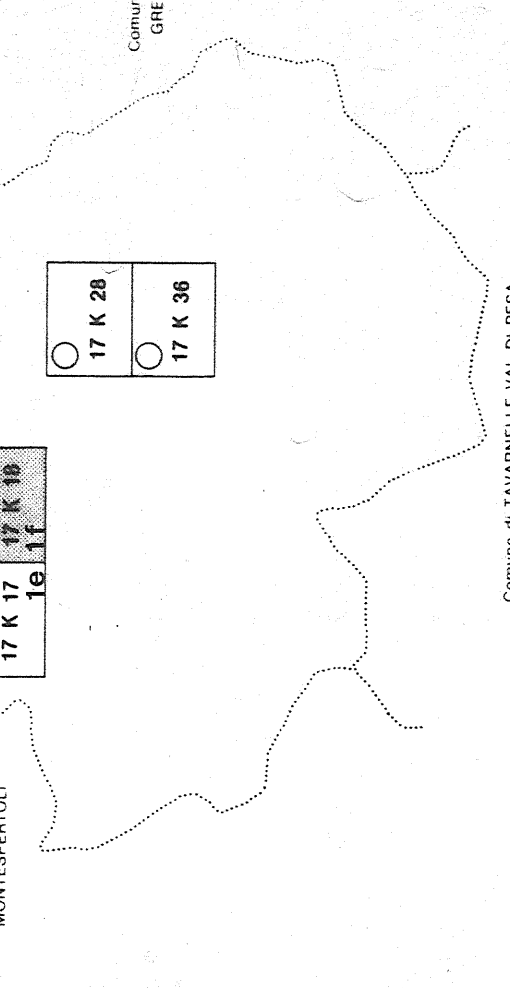
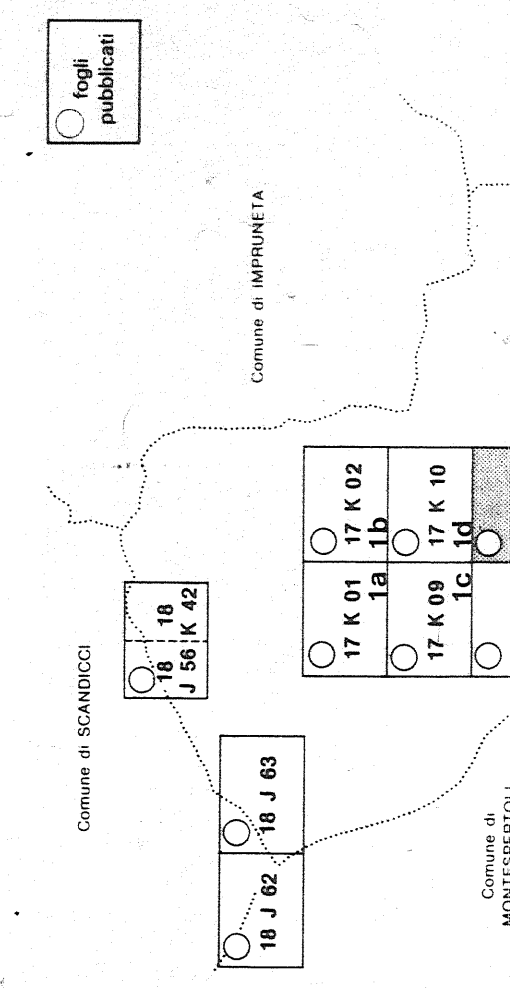
Altezza riferita al livello medio del mare (magnetografo di Genova)  
 Equivalente fra le curve di livello: metri 2 (per le curve a tratti misti 1)

MODELLO DI RIFORMAZIONE LINEARE - 1999/00  
 RIFERIMENTI DEL RETICOLO CATASTRALE  
 Istituto Geografico

COORDINATE DEI VERTICI DEL FOGLIO		SISTEMA		NO		NE		EST		SUD		SE	
1	2	3	4	5	6	7	8	9	10	11	12	13	14
1000	1000	1000	1000	1000	1000	1000	1000	1000	1000	1000	1000	1000	1000

PUNTI RIFORMAZIONE LINEARE		SISTEMA		NO		NE		EST		SUD		SE	
1	2	3	4	5	6	7	8	9	10	11	12	13	14
1000	1000	1000	1000	1000	1000	1000	1000	1000	1000	1000	1000	1000	1000

QUADRO CANTONALE DEI FOGLI AL 2000		SISTEMA		NO		NE		EST		SUD		SE	
1	2	3	4	5	6	7	8	9	10	11	12	13	14
1000	1000	1000	1000	1000	1000	1000	1000	1000	1000	1000	1000	1000	1000




RILEVAMENTO E ALLESTIMENTO CARTOGRAFICO 04/1989

FOTONUOVE

ESECUZIONE S.T.A. Firenze anno 1989

1:EDIZIONE 1989



COMUNE DI SAN CASCIANO VAL DI PESA  
 PROVINCIA DI FIRENZE

VARIANTE ORGANICA AL P.R.G.  
 PER LE AREE EDIFICATE  
 Art.40 c. 8/20 della Legge Regionale 16/195 n.5

Progettista - Ing. Arch. ROBERTO BORGHINI  
 Arch. Daniela Cecchi  
 Arch. Massimo Testi  
 Arch. Marco Ogiljodi

OPINIONE DEFINITIVA  
 decisioni sulle osservazioni  
 parere della Regione  
 parere della Provincia

Novembre 2000

1f

Scala 1:2000  
 APOLUOGO